


Analyse van de grensoverschrijdende nood aan data in Frans-Belgische projecten // Analyse du besoin transfrontalier de données dans les précédents projets franco-belges

(Habran S.)



Marie Peeters
Sarah Habran

1. Le screening des projets Screening van projecten

TIMING

Le screening des projets

Screening van projecten

Jun 2019

Novembre 2019

Janvier 2020

Mars 2020

1

Elaboration d'un questionnaire « fiche projet »

Ontwikkeling van een vragenlijst « projectfiche »

2

Listing des projets transfrontaliers

Lijst met grensoverschrijdende projecten

3

Les porteurs de projet complètent les fiches

Projectleiders vullen de bestanden aan

4

Réception des fiches sur le drive

Bestanden ontvangen op de drive

5

Clôture des réceptions des fiches sur le drive

Afsluiten indien en ingevulde projectfiches



Le screening des projets

Screening van projecten

Mars 2020

Avril 2020

Mai 2020

Juin 2020

6

**Lecture des
fiches projets**

Projectfiches
lezen

7

**Recherche
d'informations
complémentaires
sur les projets**

Zoeken naar
aanvullende
projectinformatie

8

**Recherche d'informations
complémentaires sur la
problématique du partage de
données transfrontalières**

Zoeken naar aanvullende
informatie over het probleem
van het grensoverschrijdend
delen van gegevens

9

**Rédaction du rapport
de screening**

Opstellen van het
screeningsrapport



Jun 2020

Septembre 2020

10

Présentation du
rapport de screening
aux partenaires

Presentatie van het
screeningsrapport
aan de partners

11

Annotation du rapport de
screening selon les
commentaires des partenaires

Annotatie van het
screeningsrapport op basis van
opmerkingen van partners



WP
3.2

WP
4

2. **Le screening des projets** **Screening van projecten**

RESUME

SAMENVATTING

Description des 34 projets

Beschrijving van de 34 projecten

Listing des projets // Oplijsting van de projecten

Annexe 1 - Liste des projets Screening TRANSSTAT

n°	Intitulé du projet	Porteur du projet	Dates	Personne(s) de contact	Programme	URL projet
1	Atlas transfrontalier - tome 1 Démographie et Habitat	INSEE	2010-2012			https://www.insee.fr/fr/
2	Atlas transfrontalier - tome 2 Activité économique et Emploi	INSEE	2011-2013			https://www.insee.fr/fr/
3	Atlas transfrontalier - tome 3 Territoires et Environnement	INSEE	2013-2016	Mathieu Lecomte (INSEE) Julien Juprelle (IWEPS) Delphine Thimus (IWEPS)		https://www.insee.fr/fr/
4	L'emploi frontalier des Hauts-de-France vers la Belgique : une attractivité modérée et contrastée	INSEE	2018-2019			https://www.insee.fr/fr/
5	Une baisse des actifs plus marquée en Belgique d'ici 2030	INSEE	2019-2020			https://www.insee.fr/fr/
6	Tableau de bord de suivi d'indicateurs sur l'emploi transfrontalier	INSEE	2019-2023			
7	CISTERRES : Cartographie d'Indices de vulnérabilité et de résilience au Service des TERRitoires en Environnement et Santé	ULille ISSeP	2017-2019	Caroline Lanier (ULille) Sarah Habran (ISSeP)		http://www.sigles-sante-environnement.fr/?page=1
8	GeDiDoT : Gestion et Diffusion de Données Transfrontalières	IWEPS	2016-2020	Delphine Thimus (IWEPS)	INTERREG V	https://www.iweps.be/fr/
9	OIE GR : Observatoire Inter-régional du marché de l'Emploi	IWEPS	2001-2022	Delphine Thimus (IWEPS) Valérie Vander Stricht (IWEPS)		https://www.iba-oie.eu/du-m-24.0.html?&L=1
10	SIG GR : Système d'Information Géographique pour la Grande Région	IWEPS DREAL HDF	2010-2023	Marie-Alexandrine Valere (DREAL HDF) Delphine Thimus (IWEPS)	INTERREG IV A « Grande Région »	https://www.sig-gr.eu/
11	Compétences sans frontières, vers une meilleure mobilité transfrontalière dans la région franco-belge.	ProvWLL	2016-	Stefanie Rammelaere (ProvWVL)	INTERREG	http://www.grenzeloos.be/
12	Partons 2.0 : Participons au développement du territoire	ProvWLL	2016-2020	Stefanie Rammelaere (ProvWVL)	INTERREG	https://www.partons2.0-reinventer-les-services-transfrontaliers.org/res-cjoc/show/transmobilite-dans-la-zone-
13	TransMobil : Améliorer les services de mobilité dans la zone rurale transfrontalière	région HDF WLL	2018-2021	Stefanie Rammelaere (ProvWVL) Clémentine Duhoo	INTERREG	http://www.espaces-transfrontaliers.org/res-cjoc/show/transmobilite-dans-la-zone-
14	Qualicanes : Faire vivre Callicanes - Aller vers un espace de qualité	région HDF Prov WLL	2019-2022	Stefanie Rammelaere (ProvWVL)	INTERREG	https://www.qualicanes.be/
15	TERCO : TERritoire de COopération	ProvWLL	2013-2014	Stefanie Rammelaere (ProvWVL)	INTERREG	https://www.transmobilite.be/5543/territoire-de-cooperation-interreg.html
16	WerkInzicht : Encourager la mobilité transfrontalière de la main d'oeuvre	ProvWLL	2018-2020	Stefanie Rammelaere (ProvWVL)	INTERREG	https://www.werkinzicht.eu/
17	ALARM : Amélioration des secours transfrontaliers d'urgence et coordination des exercices	ISSeP	2016-2020		INTERREG	https://www.interreg-alarm.eu/
18	GoGIS Atlas Transfrontalier : de Berck à Bruges. Une frontière, deux territoires, un seul horizon	ProvWLL	2006-2007	Stefanie Rammelaere (ProvWVL)	INTERREG III	https://www.esrfrance.be/confesri.pdf
19	DYMAPHY : Développement d'un système d'observation DYnamique pour la détermination de la qualité des eaux MARines, basé sur l'analyse du PHYtoplanc ton	région HDF	2008-2013		INTERREG IV A « 2 Mers »	http://www.dymaphy.eu/

Description des 34 projets

Beschrijving van de 34 projecten

Quelles thématiques ? //
Welke thema's?

Thématiques répertoriées	Nbre de projets
Population / Démographie	17
Emploi / Marché du Travail	14
Transport / Mobilité transfrontalière	10
Géographie / Entités administratives / Territoire	9
Environnement / Développement durable	9
Santé	7
Tourisme	6
Economie / Innovation	6
Service (public et privé) / Commerces (accessibilité)	6
Éducation / Enseignement	5
Sécurité / Prévention / Gestion des risques	4
Développement rural transfrontalier	3
Habitat / Logement	3
Enseignement sup. / Recherche / Formation	3
Industrie	3
Agriculture	3
Mouvement des populations / Migration	2
Occupation du sol	2
Social	2
Culture	2
Construction	2
Artisanat	1
Energie	1
Politique	1

Description des 34 projets

Beschrijving van de 34 projecten

Quels publics cibles ? //
Welke doelgroepen?

Publics cibles répertoriés	Nbre de projets
Citoyen - tout public	18
Institutions publiques / administration	13
Élus / décideurs politiques locaux	10
Partenaires sociaux / collectivités / associations	5
Gestionnaires de territoires en charge des problématiques de santé-environnement	4
Universités / éducation / recherches / experts	4
Entreprises / employeurs	4
Voyageurs de passage	3
Acteurs du marché du travail	2
Demandeurs d'emploi	2
Partenaires de projets transfrontaliers	2
Acteurs et professionnels de la santé	1
Acteurs des services de secours	1
Commerçants locaux	1
Propriétaires de parcelles boisées et jeunes producteurs	1
Média	1

Description des 34 projets

Beschrijving van de 34 projecten

Quelles zones géographiques ? // Welke geografische zones?

2017-2019

**Projet 7
CISTERRES**

Cartographie d'Indices de vulnérabilité et de résilience
au Service des TERRitoires en Environnement et Santé

2010-2023

**Projet 10
SIG Grande Région**

10/2016-09/2020

Projet 17 Alarm
Pour une sécurité sans frontières

ALARM FW

Description des 34 projets

Beschrijving van de 34 projecten

Quelles variables ? Quelles données ? //
Welke indicatoren? Welke gegevens?

N°	Nom du projet	Thématique (s)	Nom de la variable
18	GoGIS (Berck-Bruges)	Démographie/Emploi	Vrac solide
18	GoGIS (Berck-Bruges)	Démographie/Emploi	Roulage (nbre de camions)
18	GoGIS (Berck-Bruges)	Démographie/Emploi	Conteneurs
18	GoGIS (Berck-Bruges)	Démographie/Emploi	Passagers
18	GoGIS (Berck-Bruges)	Démographie/Emploi	Part des emplois par secteurs
18	GoGIS (Berck-Bruges)	Démographie/Emploi	Activités agricole
18	GoGIS (Berck-Bruges)	INTERREG - TRANSSTAT	
18	GoGIS (Berck-Bruges)	Synthèse des variables	
18	GoGIS (Berck-Bruges)	26 EUREGIO Meuse-Rhin	Santé
18	GoGIS (Berck-Bruges)	26 EUREGIO Meuse-Rhin	Santé
18	GoGIS (Berck-Bruges)	26 EUREGIO Meuse-Rhin	Tourisme
18	GoGIS (Berck-Bruges)	26 EUREGIO Meuse-Rhin	Tourisme
18	GoGIS (Berck-Bruges)	26 EUREGIO Meuse-Rhin	Tourisme
18	GoGIS (Berck-Bruges)	26 EUREGIO Meuse-Rhin	Tourisme
18	GoGIS (Berck-Bruges)	26 EUREGIO Meuse-Rhin	Tourisme
18	GoGIS (Berck-Bruges)	26 EUREGIO Meuse-Rhin	Tourisme
18	GoGIS (Berck-Bruges)	26 EUREGIO Meuse-Rhin	Tourisme
18	GoGIS (Berck-Bruges)	26 EUREGIO Meuse-Rhin	Tourisme
19	Dymaphy	26 EUREGIO Meuse-Rhin	Tourisme
20	Foret Pro Bos	26 EUREGIO Meuse-Rhin	Tourisme
20	Foret Pro Bos	26 EUREGIO Meuse-Rhin	Tourisme
20	Foret Pro Bos	26 EUREGIO Meuse-Rhin	Tourisme
20	Foret Pro Bos	26 EUREGIO Meuse-Rhin	Tourisme
21	TransAIR	27 Réseau des Offices statistiques de la GR	Agriculture
22	EuroCylco	27 Réseau des Offices statistiques de la GR	Agriculture
22	EuroCylco	27 Réseau des Offices statistiques de la GR	Agriculture
22	EuroCylco	27 Réseau des Offices statistiques de la GR	Agriculture
22	EuroCylco	27 Réseau des Offices statistiques de la GR	Agriculture
22	EuroCylco	27 Réseau des Offices statistiques de la GR	Agriculture
22	EuroCylco	27 Réseau des Offices statistiques de la GR	Agriculture
22	EuroCylco	27 Réseau des Offices statistiques de la GR	Artisanat
22	EuroCylco	27 Réseau des Offices statistiques de la GR	Autres services
22	EuroCylco	27 Réseau des Offices statistiques de la GR	Autres services
22	EuroCylco	27 Réseau des Offices statistiques de la GR	Commerce
22	EuroCylco	27 Réseau des Offices statistiques de la GR	Commerce

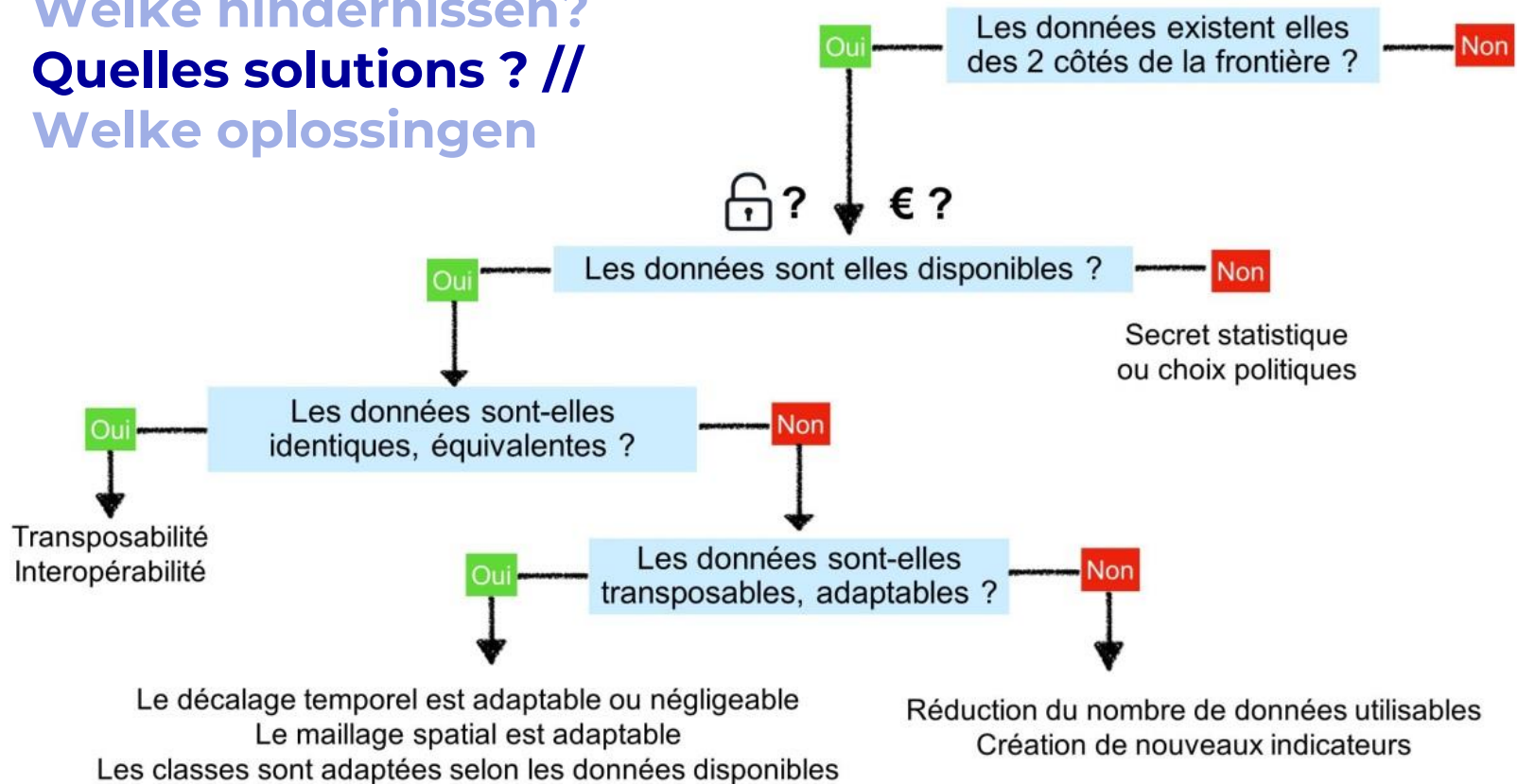
Description des 34 projets

Beschrijving van de 34 projecten

Quelle diffusion ? //
Hoe verspreiden?

Formats de publication répertoriés	Nbre de projets
Cartes, tableaux et graphiques fixes	8
Plateforme en ligne / géo-portail / portail statistique	8
Site internet tout public	6
Atlas transfrontaliers thématiques (papier et/ou en ligne)	5
Cartes, graphiques, tableaux en ligne	5
Séances de présentation / séminaires « événements »	5
Rapport complet / tableau de bord en ligne	3
Valorisation en rencontres territoriales	3
Ateliers débats (pour experts)	2
Brochures et dépliants tout publics	2
Plateforme e-commerce touristique	1
Publication scientifique des résultats	1
Publication dans la presse	1
Poster A3 dans les locaux des partenaires	1
Plaquettes imprimées	1
Panneaux d'informations pour les promeneurs	1
Promenades guidées, jeux	1
Film documentaire	1

Quels obstacles ? //
Welke hindernissen?
Quelles solutions ? //
Welke oplossingen



Documentation sur les outils existants pour harmoniser le prélèvement des données

Documentatie over bestaande tools om gegevensverzameling te harmoniseren

	Belgique	France
NUTS 1	Régions fédérées	ZEAT Zones d'études et d'aménagement du territoire
NUTS 2	Provinces + Bruxelles capitale	Régions
NUTS 3	Arrondissement	Départements
LAU 1	-	Cantons
LAU 2	Communes	Communes

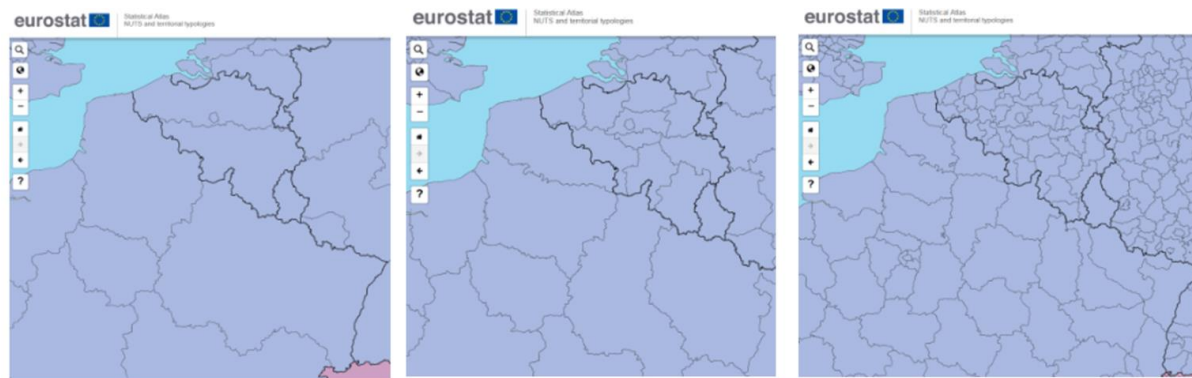


Figure 8 : NUTS 1, NUTS 2, NUTS 3 (Eurostat)

Conclusions et perspectives

Conclusie en perspectieven

**1- AMÉLIORER LA QUALITÉ DES DONNÉES ET LEUR
TRANSPOSABILITÉ**

**2 – AMÉLIORER LE PARTAGE DES DONNÉES
TRANSFRONTALIÈRES**

**3 – GARANTIR UNE MISE À JOUR DES DONNÉES
TRANSFRONTALIÈRES**

**1- VERBETEREN VAN DE KWALITEIT VAN DE
GEGEVENS EN VAN HUN OVERDRAAGBAARHEID**

**2 – VERBETEREN VAN HET DELEN VAN DE
GRENSOVERSCHRIJDENDE GEGEVENS**

**3 – WAARBORGEN DAT DE GRENSOVERSCHRIJDENDE
GEGEVENS BIJGEWERKT WORDEN**




TransStat

MERCI DE VOTRE ATTENTION
DANK VOOR UW AANDACHT

[Lien vers de rapport intégrale](#)
[Link naar het volledige rapport](#)

www.interreg-fwvl.eu

 @InterregFWL